


País de **RE GI O NES**

GALERÍA FOTOGRAFÍA


Muchos rincones de Colombia siguen siendo tesoros poco conocidos, sus paisajes y su gente nos hacen sentir orgullosos.





Los arrecifes de coral en los cayos de Roncador, Quitasueño y Serranilla que están en disputa con Nicaragua son poco visitados por estar alejados de las islas pero poseen barreras naturales contra las fuerzas del mar y tienen potencial enorme para el buceo por su conservación.



4. AMAZONÍA



Puerto Nariño es un pueblo enclavado entre el río Amazonas y el río Loretoyacú, allí llegan a dar a luz los delfines rosados y es la cuna de varias culturas indígenas como los Tikuna, los Yagua y los Cocama.



En Nuquí está el nuevo paraíso del surf del país, se trata de Cabo Corrientes, donde los niños locales ya han logrado aprender el deporte en olas de hasta cuatro metros. Cuenta con 942 km² de superficie y atractivos como cascadas, aguas termales, senderos y caminatas ecológicas, zona de alimentación de aves migratorias, manglares, playas de anidación de tortugas y aves marinas.



5. PACÍFICO



1. INSULAR

2. CARIBE



Sapzurro es el último pueblo continental de Sudamérica, es una mezcla de la selva del Darién, corredor biológico con Centroamérica, y las playas con arrecifes caribeños que son habitadas por los indígenas Kuna.

3. ANDINA



El Cocuy y Güicán no son solo dos municipios boyacenses, además albergan la mayor cantidad de glaciares del país, también algunas de las cumbres más altas de Colombia como el Ritacuba blanco con 5.410msnm. Puede encontrar animales como el cóndor de los Andes, el águila real, pumas, venados y osos de anteojos.



La serranía de La Lindosa en Guaviare es el límite de la orinoquía, allí hay pinturas rupestres de culturas como los Karijona, que podrían ser anteriores a todos los registros de arte egipcio y europeo.



6. ORINOQUIA